

FLUGPLATZHINDERNISKARTE - ICAO

TYPE A (BETRIEBLICHE BEGRENZUNGEN)

AERODROME OBSTACLE CHART - ICAO

TYPE A (OPERATING LIMITATIONS)

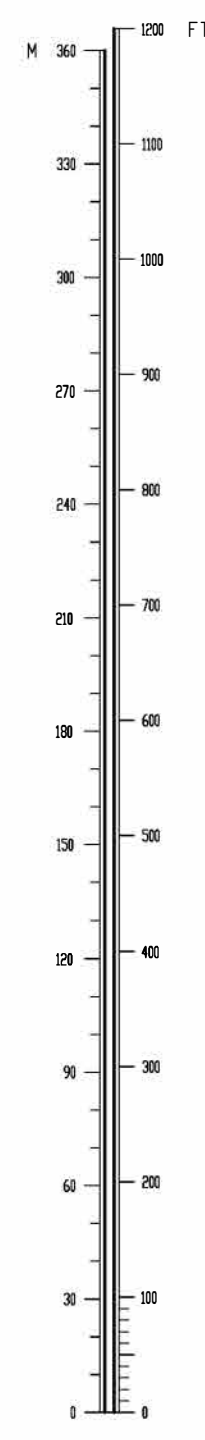
SALZBURG
ÖSTERREICH, AUSTRIA

LOWS AD 2 MAP 4-1
AIRAC AMDT 245 / 20 MAY 2021

ENTFERNUNGEN UND HÖHEN IN METERN
DIMENSIONS AND ELEVATIONS IN METRES
DRTSMESSWEISUNG
MAGNETIC VARIATION

Höhenangaben auf den nationalen Höhenbezug Meeresspiegel
Adria/Triest.
Elevations based on national height datum near sea level Adriatic
Sea/Triest.

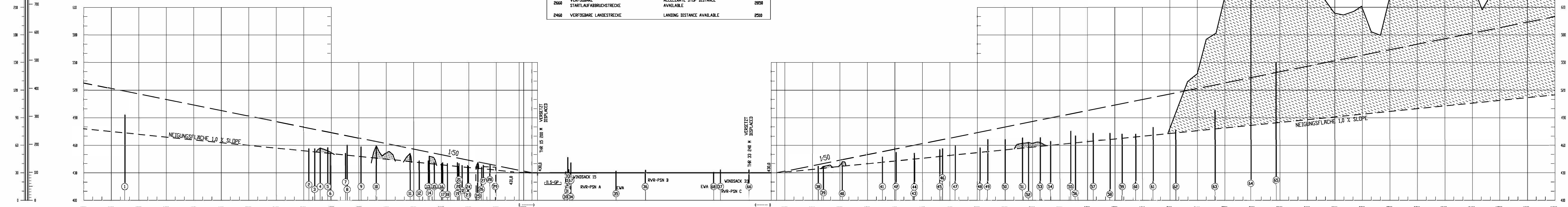
2° E (JAN 2013)



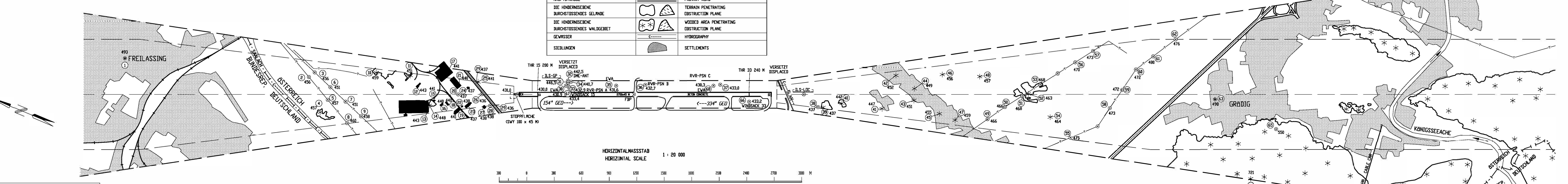
VERTIKALMASSSTAB
VERTICAL SCALE
1 : 2000

PISTE
RUNWAY 15-33

VERFOGBARE STRECKEN	DECLARED DISTANCES
RVY 15	RVY 33
2640 VERFOGBARE STARTLAUFSTRECKE	TAKE-OFF RUN AVAILABLE 2750
2800 VERFOGBARE STARTSTRECKE	TAKE-OFF DISTANCE AVAILABLE 2800
2660 VERFOGBARE STARTLAUFABBRUCHSTRECKE	ACCELERATE STOP DISTANCE AVAILABLE 2850
2460 VERFOGBARE LANDESTRECKE	LANDING DISTANCE AVAILABLE 2500



LEGENDE	LEGEND
KENNNUMMER	IDENTIFICATION NUMBER
BAUM ODER BUSCH	TREE OR SHRUB
TURM, PFÄHL, ANTENNE ETC.	TOWER, POLE, ANTENNA ETC.
GEBÄUDE	BUILDING
ÜBERTRAGUNGSLEITUNG	TRANSMISSION LINE
EISENBÄHN	RAILROAD
HAUPTSTRASSE	PRIMARY ROAD
DIE HÖRERSCHREIBE DURCHSTOSSENDES GELÄNDE	TERRAIN PENETRATING OBSTRUCTION PLANE
DIE HÖRERSCHREIBE DURCHSTOSSENDES WALDGEBIET	WOODED AREA PENETRATING OBSTRUCTION PLANE
GEWÄSSER	HYDROGRAPHY
SEDLUNGEN	SETTLEMENTS



BERICHTIGUNGEN	AMENDMENTS	
No.	DATE	BILDFLUG-DATUM PHOTOFLIGHT-DATE
1	NOVEMBER 2015	VINDSACK / EVA

HERAUSGEGEBEN DURCH:
PUBLISHED BY:

BUNDESMINISTERIUM
FÜR VERKEHR, INNOVATION UND TECHNOLOGIE

HERGESTELLT DURCH:
PRODUCED BY:

IBV-KRANK GMBH
INGENIEURBÜRO FÜR VERMESSUNGSWESEN

NEUAUSGABE SEP 2014
NEW EDITION

SALZBURG
ÖSTERREICH, AUSTRIA

Planungszentrum GZ3153_Hinderniskarte_Type_A_Stand_2015_Binn2015.dwg bzw. pdf